

Филиал публично-правовой компании "Роскадастр" по Челябинской области

полное наименование органа регистрации прав

Выписка из Единого государственного реестра недвижимости об объекте недвижимости

Сведения о характеристиках объекта недвижимости

На основании запроса от 21.11.2025, поступившего на рассмотрение 21.11.2025, сообщаем, что согласно записям Единого государственного реестра недвижимости:


Раздел 1 Лист 1

Земельный участок			
вид объекта недвижимости			


Лист № 1 раздела 1	Всего листов раздела 1: 3	Всего разделов: 7	Всего листов выписки: 10
--------------------	---------------------------	-------------------	--------------------------

21.11.2025г. № КУВИ-001/2025-212910923	
Кадастровый номер:	74:36:0701012:474
Номер кадастрового квартала:	74:36:0701012
Дата присвоения кадастрового номера:	27.04.2024


Ранее присвоенный государственный учетный номер:	данные отсутствуют
Адрес:	Российская Федерация, Челябинская область, городской округ Челябинский, внутригородской район Курчатовский, город Челябинск, улица Ирбитская 1-я, земельный участок 59
Площадь:	1838 +/- 10
Кадастровая стоимость, руб.:	1738637.72
Кадастровые номера расположенных в пределах земельного участка объектов недвижимости:	74:36:0000000:68136
Кадастровые номера объектов недвижимости, из которых образован объект недвижимости:	данные отсутствуют
Кадастровые номера образованных объектов недвижимости:	данные отсутствуют
Категория земель:	Земли населенных пунктов
Виды разрешенного использования:	для индивидуального жилищного строительства
Сведения о кадастровом инженере:	Нацибулина Евгения Николаевна, № 1167, в Саморегулируемая организация Ассоциация кадастровых инженеров "Содружество", СНИЛС 05159588182, договор на выполнение кадастровых работ от 18.12.2023 № 230, дата завершения кадастровых работ: 24.04.2024
Сведения о лесах, водных объектах и об иных природных объектах, расположенных в пределах земельного участка:	данные отсутствуют
Сведения о том, что земельный участок полностью расположен в границах зоны с особыми условиями использования территории, территории объекта культурного наследия, публичного сервитута:	данные отсутствуют

	ДОКУМЕНТ ПОДПИСАН	
	ЭЛЕКТРОННОЙ ПОДПИСЬЮ	
	Сертификат: 0091AAF5A599507BC7E6D39D2DFA052F9A	
	Владелец: ФЕДЕРАЛЬНАЯ СЛУЖБА ГОСУДАРСТВЕННОЙ РЕГИСТРАЦИИ, КАДАСТРА И КАРТОГРАФИИ Действителен: с 16.09.2025 по 10.12.2026	
полное наименование должности	инициалы, фамилия	

Земельный участок			
вид объекта недвижимости			
Лист № 2 раздела 1	Всего листов раздела 1: 3	Всего разделов: 7	Всего листов выписки: 10
21.11.2025г. № КУВИ-001/2025-212910923			
Кадастровый номер:		74:36:0701012:474	
Сведения о том, что земельный участок расположен в границах особой экономической зоны, территории опережающего развития, зоны территориального развития в Российской Федерации, игровой зоны:		данные отсутствуют	
Сведения о том, что земельный участок расположен в границах особо охраняемой природной территории, Байкальской природной территории и ее экологических зон, лесопарковом зеленом поясе, охотничьего угодья, лесничества:		данные отсутствуют	
Сведения о расположении земельного участка и (или) расположенного на нем объекта недвижимости в границах территории, в отношении которой принято решение о резервировании земель для государственных или муниципальных нужд:		данные отсутствуют	
Сведения о результатах проведения государственного земельного надзора:		данные отсутствуют	
Сведения о расположении земельного участка в границах территории, в отношении которой утвержден проект межевания территории:		данные отсутствуют	
Условный номер земельного участка:		данные отсутствуют	
Сведения о принятии акта и (или) заключении договора, предусматривающих предоставление в соответствии с земельным законодательством исполнительным органом государственным органом власти или органом местного самоуправления, находящегося в государственной или муниципальной собственности земельного участка для строительства наемного дома социального использования или наемного дома коммерческого использования:		данные отсутствуют	
Сведения о том, что земельный участок или земельные участки образованы на основании решения об изъятии земельного участка и (или) расположенного на нем объекта недвижимости для государственных или муниципальных нужд:		данные отсутствуют	
Сведения о том, что земельный участок образован из земель или земельного участка, государственная собственность на которые не разграничена:		Земельный участок образован из земель или земельного участка, государственная собственность на которые не разграничена. В соответствии с Федеральным законом от 25 октября 2001 г. № 137-ФЗ "О введении в действие Земельного кодекса Российской Федерации" орган Администрация города Челябинска уполномочен на распоряжение таким земельным участком.	

полное наименование должности	 ДОКУМЕНТ ПОДПИСАН ЭЛЕКТРОННОЙ ПОДПИСЬЮ Сертификат: 0091AAAF5A599507BC7E6D39D2DFA052F9A Владелец: ФЕДЕРАЛЬНАЯ СЛУЖБА ГОСУДАРСТВЕННОЙ РЕГИСТРАЦИИ, КАДАСТРА И КАРТОГРАФИИ Действителен: с 16.09.2025 по 10.12.2026	инициалы, фамилия

Земельный участок			
вид объекта недвижимости			
Лист № 3 раздела 1	Всего листов раздела 1: 3	Всего разделов: 7	Всего листов выписки: 10
21.11.2025г. № КУВИ-001/2025-212910923			
Кадастровый номер:		74:36:0701012:474	
Сведения о наличии земельного спора о местоположении границ земельных участков:		данные отсутствуют	
Статус записи об объекте недвижимости:		Сведения об объекте недвижимости имеют статус "актуальные"	
Особые отметки:		Сведения об ограничениях права на объект недвижимости, обременениях данного объекта, не зарегистрированных в реестре прав, ограничений прав и обременений недвижимого имущества: вид ограничения (обременения): ограничения прав на земельный участок, предусмотренные статьей 56 Земельного кодекса Российской Федерации; срок действия: с 27.04.2024; реквизиты документа-основания: доверенность от 01.02.2017 № 3525080 выдан: Нотариус нотариального округа Челябинского городского округа Челябинской области Коровина Любовь Васильевна; техническое задание на выполнение комплекса землеустроительных и кадастровых работ в отношении объектов электросетевого хозяйства находящихся в ведении производственного отделения "Центральные электрические сети" филиала ОАО «МРСК Урала» - «Челябэнерго» от 08.06.2016 № 7949 выдан: ОАО «МРСК Урала»; инвентарная карточка учета объекта основных средств от 09.06.2016 № 101260001624-0 выдан: ОАО «МРСК Урала»; сопроводительное письмо от 19.06.2017 № 321 выдан: Костарева И.М. по доверенности от ОАО "МРСК Урала". Земельный участок подлежит снятию с государственного кадастрового учета по истечении пяти лет со дня его государственного кадастрового учета, если на него не будут зарегистрированы права. Сведения, необходимые для заполнения раздела: 2 - Сведения о зарегистрированных правах, отсутствуют.	
Получатель выписки:		Лаптиева Анастасия Николаевна, действующий(ая) на основании документа "" КОМИТЕТ ПО УПРАВЛЕНИЮ ИМУЩЕСТВОМ И ЗЕМЕЛЬНЫМ ОТНОШЕНИЯМ ГОРОДА ЧЕЛЯБИНСКА	

полное наименование должности	 ДОКУМЕНТ ПОДПИСАН ЭЛЕКТРОННОЙ ПОДПИСЬЮ Сертификат: 0091AAF5A599507BC7E6D39D2DFA052F9A Владелец: ФЕДЕРАЛЬНАЯ СЛУЖБА ГОСУДАРСТВЕННОЙ РЕГИСТРАЦИИ, КАДАСТРА И КАРТОГРАФИИ Действителен: с 16.09.2025 по 10.12.2026	инициалы, фамилия

Выписка из Единого государственного реестра недвижимости об объекте недвижимости
Описание местоположения земельного участка

Земельный участок			
вид объекта недвижимости			
Лист № 1 раздела 3	Всего листов раздела 3: 1	Всего разделов: 7	Всего листов выписки: 10
21.11.2025г. № КУВИ-001/2025-212910923			
Кадастровый номер:		74:36:0701012:474	



<div><div></div><div>ДОКУМЕНТ ПОДПИСАН ЭЛЕКТРОННОЙ ПОДПИСЬЮ</div></div>		
	Сертификат: 0091AAF5A599507BC7E6D39D2DFA052F9A	
полное наименование должности	Владелец: ФЕДЕРАЛЬНАЯ СЛУЖБА ГОСУДАРСТВЕННОЙ РЕГИСТРАЦИИ, КАДАСТРА И КАРТОГРАФИИ	инициалы, фамилия
	Действителен: с 16.09.2025 по 10.12.2026	

Выписка из Единого государственного реестра недвижимости об объекте недвижимости
Описание местоположения земельного участка

Земельный участок			
вид объекта недвижимости			
Лист № 1 раздела 3.1	Всего листов раздела 3.1: 1	Всего разделов: 7	Всего листов выписки: 10
21.11.2025г. № КУВИ-001/2025-212910923			
Кадастровый номер:		74:36:0701012:474	

Описание местоположения границ земельного участка							
№ п/п	Номер точки		Дирекционный угол	Горизонтальное проложение, м	Описание закрепления на местности	Кадастровые номера смежных участков	Сведения об адресах правообладателей смежных земельных участков
	начальная	конечная					
1	2	3	4	5	6	7	8
1	1.1.1	1.1.2	30°34.4´	37.24	данные отсутствуют	данные отсутствуют	данные отсутствуют
2	1.1.2	1.1.3	118°52.1´	49.17	данные отсутствуют	данные отсутствуют	данные отсутствуют
3	1.1.3	1.1.4	206°13.7´	33.51	данные отсутствуют	74:36:0701012:476	данные отсутствуют
4	1.1.4	1.1.5	206°11.0´	2.02	данные отсутствуют	данные отсутствуют	данные отсутствуют
5	1.1.5	1.1.1	296°57.6´	51.95	данные отсутствуют	данные отсутствуют	данные отсутствуют

полное наименование должности	<div><p>ДОКУМЕНТ ПОДПИСАН ЭЛЕКТРОННОЙ ПОДПИСЬЮ</p><p>Сертификат: 0091AAF5A599507BC7E6D39D2DFA052F9A</p><p>Владелец: ФЕДЕРАЛЬНАЯ СЛУЖБА ГОСУДАРСТВЕННОЙ РЕГИСТРАЦИИ, КАДАСТРА И КАРТОГРАФИИ</p><p>Действителен: с 16.09.2025 по 10.12.2026</p></div>	инициалы, фамилия

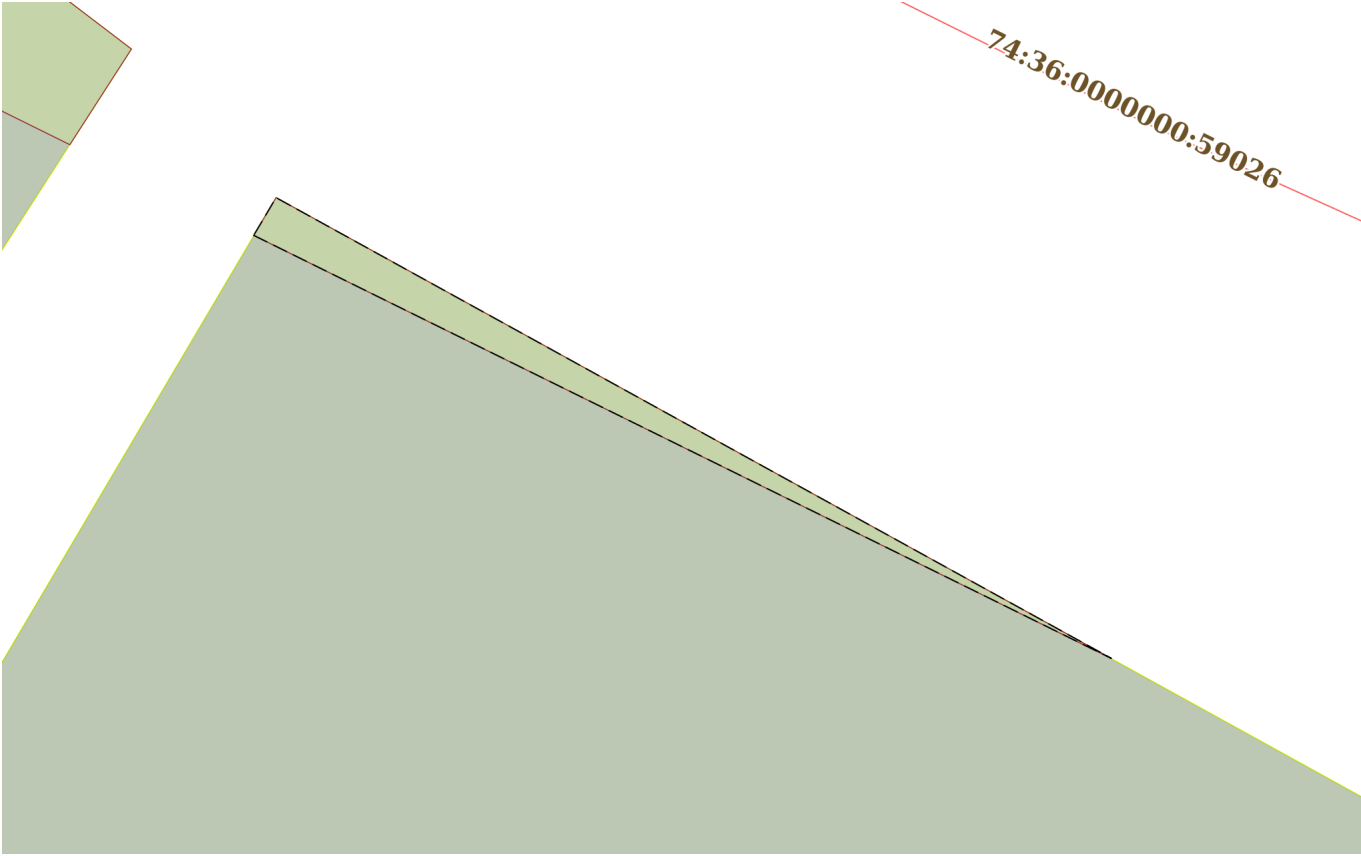
Выписка из Единого государственного реестра недвижимости об объекте недвижимости
Описание местоположения земельного участка

Земельный участок			
вид объекта недвижимости			
Лист № 1 раздела 3.2	Всего листов раздела 3.2: 1	Всего разделов: 7	Всего листов выписки: 10
21.11.2025г. № КУВИ-001/2025-212910923			
Кадастровый номер:		74:36:0701012:474	

Сведения о характерных точках границы земельного участка				
Система координат МСК-74				
Номер точки	Координаты, м		Описание закрепления на местности	Средняя квадратичная погрешность определения координат характерных точек границ земельного участка, м
	X	Y		
1	2	3	4	5
1	614506.03	2316309.98	Закрепление отсутствует	0.1
2	614538.09	2316328.92	Закрепление отсутствует	0.1
3	614514.35	2316371.98	Закрепление отсутствует	0.1
4	614484.29	2316357.17	Закрепление отсутствует	0.1
5	614482.48	2316356.28	Закрепление отсутствует	0.1
1	614506.03	2316309.98	Закрепление отсутствует	0.1

полное наименование должности	<div><p>ДОКУМЕНТ ПОДПИСАН ЭЛЕКТРОННОЙ ПОДПИСЬЮ</p><p>Сертификат: 0091AAF5A599507BC7E6D39D2DFA052F9A</p><p>Владелец: ФЕДЕРАЛЬНАЯ СЛУЖБА ГОСУДАРСТВЕННОЙ РЕГИСТРАЦИИ, КАДАСТРА И КАРТОГРАФИИ</p><p>Действителен: с 16.09.2025 по 10.12.2026</p></div>	инициалы, фамилия

Выписка из Единого государственного реестра недвижимости об объекте недвижимости
Сведения о частях земельного участка

Земельный участок			
вид объекта недвижимости			
Лист № 1 раздела 4	Всего листов раздела 4: 1	Всего разделов: 7	Всего листов выписки: 10
21.11.2025г. № КУВИ-001/2025-212910923			
Кадастровый номер:		74:36:0701012:474	
План (чертеж, схема) части земельного участка		Учетный номер части: 74:36:0701012:474/1	
			
Масштаб 1:200		Условные обозначения:	

полное наименование должности		ДОКУМЕНТ ПОДПИСАН ЭЛЕКТРОННОЙ ПОДПИСЬЮ	инициалы, фамилия
	Сертификат: 0091AAF5A599507BC7E6D39D2DFA052F9A		
	Владелец: ФЕДЕРАЛЬНАЯ СЛУЖБА ГОСУДАРСТВЕННОЙ РЕГИСТРАЦИИ, КАДАСТРА И КАРТОГРАФИИ Действителен: с 16.09.2025 по 10.12.2026		


Выписка из Единого государственного реестра недвижимости об объекте недвижимости
Сведения о частях земельного участка

Земельный участок			
вид объекта недвижимости			
Лист № 1 раздела 4.1	Всего листов раздела 4.1: 2	Всего разделов: 7	Всего листов выписки: 10
21.11.2025г. № КУВИ-001/2025-212910923			
Кадастровый номер:		74:36:0701012:474	

Учетный номер части	Площадь, м2	Содержание ограничения в использовании или ограничения права на объект недвижимости или обременения объекта недвижимости
1	2	3
74:36:0701012:474/1	15	74:36-6.5568
	Весь	вид ограничения (обременения): ограничения прав на земельный участок, предусмотренные статьей 56 Земельного кодекса Российской Федерации; Срок действия: не установлен; реквизиты документа-основания: доверенность от 01.02.2017 № 3525080 выдан: Нотариус нотариального округа Челябинского городского округа Челябинской области Коровина Любовь Васильевна; техническое задание на выполнение комплекса землеустроительных и кадастровых работ в отношении объектов электросетевого хозяйства находящихся в ведении производственного отделения "Центральные электрические сети" филиала ОАО «МРСК Урала» - «Челябэнерго» от 08.06.2016 № 7949 выдан: ОАО «МРСК Урала»; инвентарная карточка учета объекта основных средств от 09.06.2016 № 101260001624-0 выдан: ОАО «МРСК Урала»; сопроводительное письмо от 19.06.2017 № 321 выдан: Костарева И.М. по доверенности от ОАО "МРСК Урала"; Содержание ограничения (обременения): Ограничения установлены Постановлением Правительства РФ от 24.02.09г. №160: п.8.В охранных зонах запрещается осуществлять любые действия, которые могут нарушить безопасную работу объектов электросетевого хозяйства, в том числе привести к их повреждению или уничтожению, и (или) повлечь причинение вреда жизни, здоровью граждан и имуществу физ. или юрид. лиц, а также повлечь нанесение экологического ущерба и возникновение пожаров, в том числе: а) набрасывать на провода и опоры ВЛ электропередачи посторонние предметы, а также подниматься на опоры ВЛ электропередачи; б) размещать любые объекты и предметы (материалы) в пределах созд-х в соотв-ии с требов-ми нормативно-технических док-в проходов и подъездов для доступа к объектам электросетевого хоз-ва, а также проводить любые работы и возводить соор-ия, кот-е могут препятствовать доступу к объектам электросетевого хоз-ва, без создания необходимых для такого доступа проходов и подъездов; в) наход-ся в пределах огороженной тер-ии и помещениях распредел-ных устройств и подстанций, открывать двери и люки распредел-ных устройств и подстанций, производить переключ-ия и подкл-ия в электрических сетях (указанное требование не распространяется на работников, занятых выполнением разрешенных в установленном порядке работ), разводить огонь в пределах о. зон вводных и распредел-ных устройств, подстанций, ВЛ электропередачи, а также в о. зонах КЛ электропередачи; г) размещать свалки; д) производ-ть работы ударными механизмами, сбрасывать тяжести массой свыше 5 т, производить сброс и слив едких и коррозионных веществ и горюче-смазочных материалов (в о. з. подземных КЛ электропередачи). п.9. В о. з., установ-ных для объектов электросетевого хозяйства напряж-ем свыше 1000 вольт, помимо

		ДОКУМЕНТ ПОДПИСАН ЭЛЕКТРОННОЙ ПОДПИСЬЮ	
Сертификат: 0091AAF5A599507BC7E6D39D2DFA052F9A			
Владелец: ФЕДЕРАЛЬНАЯ СЛУЖБА ГОСУДАРСТВЕННОЙ РЕГИСТРАЦИИ, КАДАСТРА И КАРТОГРАФИИ			
Действителен: с 16.09.2025 по 10.12.2026			
полное наименование должности			инициалы, фамилия

Земельный участок			
вид объекта недвижимости			
Лист № 2 раздела 4.1	Всего листов раздела 4.1: 2	Всего разделов: 7	Всего листов выписки: 10
21.11.2025г. № КУВИ-001/2025-212910923			
Кадастровый номер:		74:36:0701012:474	
		<p>действий, предусмотренных п.8 наст. Правил, запр-ся: а) склад-ть или размещать хранилища любых, в том числе горюче-смазочных, материалов; б) размещать детские и спортивные площадки, стадионы, рынки, торговые точки, полевые станы, загоны для скота, гаражи и стоянки всех видов машин и механизмов, проводить любые мероприятия, связанные с большим скоплением людей, не занятых выполнением разрешенных в устан-ном порядке работ (в о. з. ВЛ электропередачи); в) исп-вать (запускать) любые летат-ые аппараты, в т. ч. возд. змеев, спорт-ые модели летательных аппаратов (в о. з. ВЛ электропередачи); г) бросать якоря с судов и осущ-ть их проход с отданными якорями, цепями, лотами, волокушами и тралами (в о. з. подводных КЛ электропередачи); д) осуществлять проход судов с поднятыми стрелами кранов и других механизмов (в о. з. ВЛ электропередачи). п.10. В пределах охранных зон без письменного решения о согласовании сетевых организаций юридическим и физическим лицам запрещаются: а) строительство, капит. ремонт, реконструкция или снос зданий и сооруж-ий; б) горные, взрывные, мелиоративные работы, в том числе связанные с временным затоплением земель; в) посадка и вырубка деревьев и кустарников; г) дноуглубительные, землечерпальные и погрузочно-разгрузочные работы, добыча рыбы, др. водных животных и растений придонными орудиями лова, устройство водопоев, колка и заготовка льда (в о. з. подводных КЛ электропередачи); д) проход судов, у которых расст-ие по вертикали от верхнего крайнего габарита с грузом или без груза до нижней точки провеса проводов переходов ВЛ электропередачи через водоемы менее мин-но допуст-ого расст-ия, в т. ч. с учетом максим-ого уровня подъема воды при паводке; е) проезд машин и механизмов, имеющих общую высоту с грузом или без груза от поверхности дороги более 4,5 м (в о. з. ВЛ электропередачи); ж) земляные работы на глубине более 0,3 м (на вспахиваемых землях на глубине более 0,45 м), а также планировка грунта (в о. з. подземных КЛ электропередачи); з) полив с-х культур в случае, если высота струи воды может составить свыше 3 м (в о. з. ВЛ электропередачи); и) полевые с-х работы с применением с-х машин и оборудования высотой более 4 м (в о. з. ВЛ электропередачи) или полевые с-х работы, связ-ные с вспашкой земли (в о. з. КЛ электропередачи).; Реестровый номер границы: 74:36-6.5568; Вид объекта реестра границ: Зона с особыми условиями использования территории; Вид зоны по документу: Охранная зона 2-х цепной Воздушной линии 10кВ от ПС 110/10кВ Полевая, протяженностью 2,29 км. Передача электроэнергии; Тип зоны: Охранная зона инженерных коммуникаций; Номер: 1</p>	

полное наименование должности	 ДОКУМЕНТ ПОДПИСАН ЭЛЕКТРОННОЙ ПОДПИСЬЮ Сертификат: 0091AAF5A599507BC7E6D39D2DFA052F9A Владелец: ФЕДЕРАЛЬНАЯ СЛУЖБА ГОСУДАРСТВЕННОЙ РЕГИСТРАЦИИ, КАДАСТРА И КАРТОГРАФИИ Действителен: с 16.09.2025 по 10.12.2026	инициалы, фамилия

Выписка из Единого государственного реестра недвижимости об объекте недвижимости
Сведения о частях земельного участка

Земельный участок			
вид объекта недвижимости			
Лист № 1 раздела 4.2	Всего листов раздела 4.2: 1	Всего разделов: 7	Всего листов выписки: 10
21.11.2025г. № КУВИ-001/2025-212910923			
Кадастровый номер:		74:36:0701012:474	

Сведения о характерных точках границы части (частей) земельного участка				
Учетный номер части: 74:36:0701012:474/1				
Система координат МСК-74				
Номер точки	Координаты, м		Описание закрепления на местности	Средняя квадратичная погрешность определения координат характерных точек границ земельного участка, м
	X	Y		
1	2	3	4	5
1	614537.08	2316328.32	-	-
2	614538.09	2316328.92	-	-
3	614525.75	2316351.31	-	-
1	614537.08	2316328.32	-	-

		 ДОКУМЕНТ ПОДПИСАН ЭЛЕКТРОННОЙ ПОДПИСЬЮ Сертификат: 0091AAF5A599507BC7E6D39D2DFA052F9A Владелец: ФЕДЕРАЛЬНАЯ СЛУЖБА ГОСУДАРСТВЕННОЙ РЕГИСТРАЦИИ, КАДАСТРА И КАРТОГРАФИИ Действителен: с 16.09.2025 по 10.12.2026	
полное наименование должности			